

无锡地铁集团有限公司

锡地铁地保函〔2023〕51号

关于永和路与规划道路交叉口西北侧地块出让 轨道交通保护意见的函

无锡市自然资源和规划局梁溪分局：

贵局《关于征求永和路与规划道路交叉口西北侧地块建设条件意见的函》收悉，经核对，现回复如下：


永和路与规划道路交叉口西北侧地块（以下简称“该地块”）位于规划轨道交通线路的安全保护区及特别保护区内。该地块可建设用地范围线内涉及轨道交通特别保护区的，我公司已在附图中采用网格进行标识。

根据《无锡市轨道交通条例》关于安全保护区的管理规定，地块开发建设单位应当事先书面征求地铁集团的意见；地块内实施方案（包括围墙、出入口、管线等附属设施）与轨道交通设施之间应满足结构安全退距、消防、环评等技术要求；在特别保护区内除《无锡市轨道交通条例》第二十六条规定允许的建设活动

外，不得进行其他建设活动；地块开发建设单位应当分析、论证施工活动对轨道交通设施的影响，制定轨道交通设施安全保护方案，并经地铁集团同意后，按照方案进行施工。

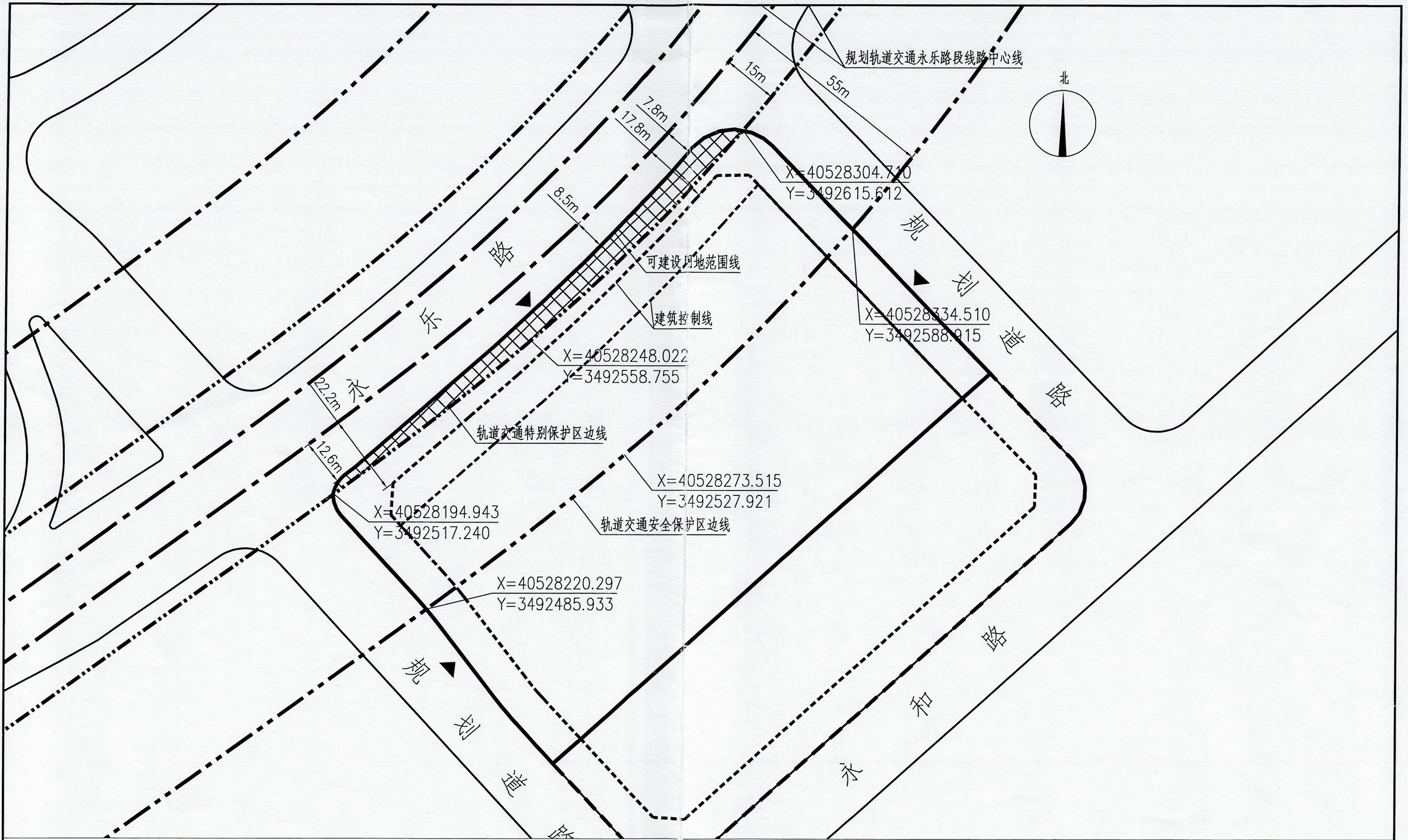
轨道交通规划线路处于前期研究阶段，线路最终实施方案以政府有关部门批复为准。

附件：永和路与规划道路交叉口西北侧地块与规划轨道交通
平面关系图




无锡地铁集团有限公司

2023年12月29日



- 说明:
- 1、本图尺寸以米计。
 - 2、本图坐标采用国家2000坐标系。
 - 3、根据规划轨道交通线网管控方案，规划轨道交通永乐路段沿永乐路东西向敷设，在轨道交通特别保护区范围内除《无锡市轨道交通条例》第二十六条规定允许的建设活动外，不得进行其他建设活动。
 - 4、地块内实施方案与轨道交通设施之间应满足结构安全退距，消防、环评等技术要求。
 - 5、若规范调整，按最新版的规范执行。



可建设用地范围内轨道交通特别保护区

附图名称: 永和路与规划道路交叉口西北侧地块与规划轨道交通平面关系图

日期: 2023.12.20